

Znak sprawy: KMR/75/2019

Kraków, dn. 26 kwietnia 2019r.

Prezydent Miasta Krakowa  
31-004 Kraków, Pl. Wszystkich Świętych 3-4

dot. poprawy bezpieczeństwa niechronionych uczestników ruchu w związku z zatwierdzoną, prawdopodobnie z naruszeniem prawa, i wdrożoną organizacją ruchu na ul. Rozdroże

Szanowny Panie Prezydencie!

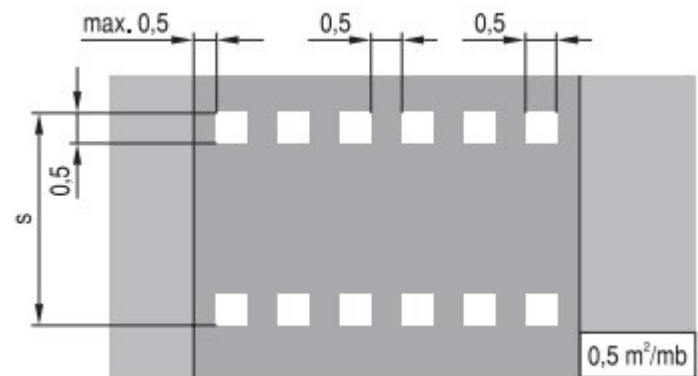
W związku z informacjami prasowymi o zakończeniu wdrażania przedmiotowej organizacji ruchu zwracamy się z wnioskiem o wyjaśnienie następujących okoliczności:

1. czy doszło do złamania prawa przy zatwierdzaniu projektu organizacji ruchu w przedmiotowym miejscu – **we właściwych przepisach nie ma mowy o dzielnym przejeździe dla rowerów, którego poszczególne części nie łączą się nawet ze sobą...**

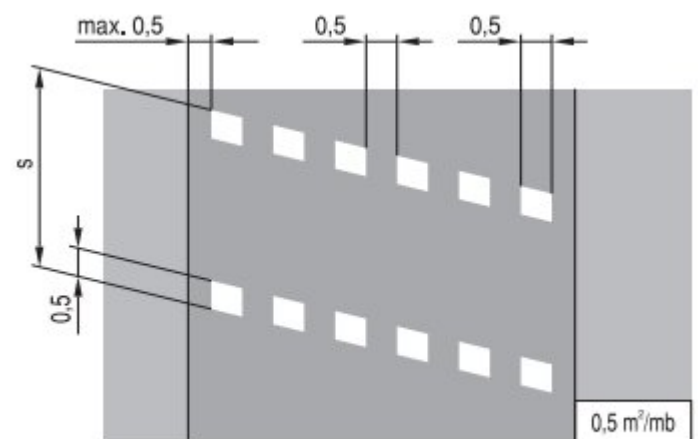
#### 4.2.2. Przejazdy dla rowerzystów

Znak P-11 „przejazd dla rowerzystów” (rys. 4.2.2.1) stosuje się w celu oznaczenia powierzchni jezdni przeznaczonej do poprzecznego ruchu rowerów. Powierzchnię przejazdu wyznaczają dwie linie przerywane, poprzeczne do osi jezdni. Odległość  $s$  między zewnętrznymi krawędziami tych linii, mierzona prostopadłe do nich, stanowi szerokość przejazdu dla rowerzystów, która powinna być równa szerokości drogi dla rowerów, jednak nie może być mniejsza niż 2,0 m. Przejazdy dla rowerzystów wyznacza się na przedłużeniu drogi dla rowerów, prostopadłe do osi jezdni (rys. 4.2.2.1 lit. a). W uzasadnionych przypadkach dopuszcza się wyznaczenie przejazdu ukośnie do osi jezdni, przy czym skos nie może być większy niż 1:3 (rys. 4.2.2.1 lit. b).

Rys. 4.2.2.1. Znak P-11:



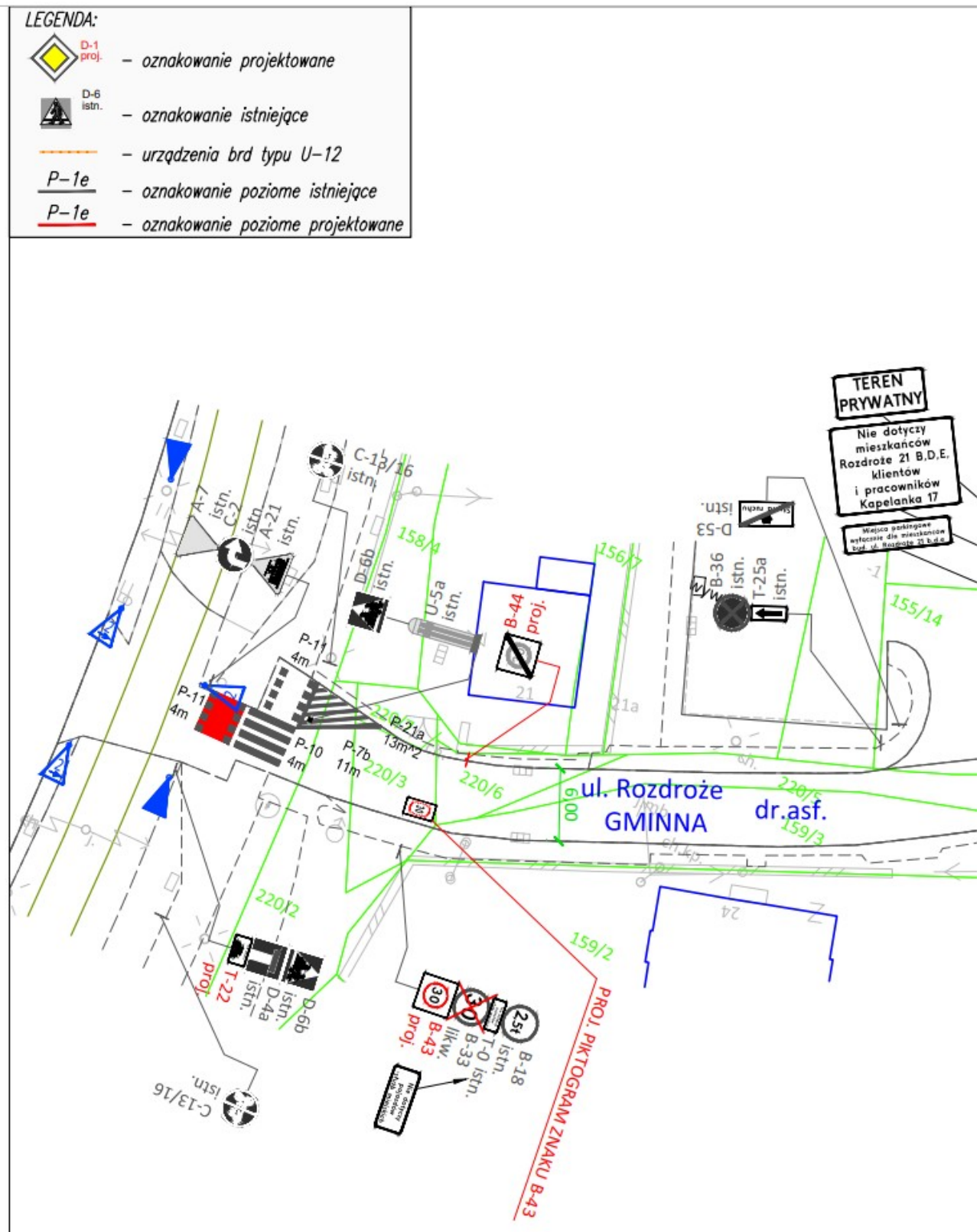
a) wyznaczający przejazd dla rowerzystów prostopadły do osi jezdni



b) wyznaczający przejazd dla rowerzystów skośny do osi jezdni

2. Czy zatwierdzony POR został prawidłowo wdrożony w przedmiotowym miejscu – vide dokumentacja fotograficzna i zatwierdzony projekt

Zatwierdzony projekt organizacji ruchu:





Realizacja w terenie:



Mapa z zaznaczeniem lokalizacji:



Proszę nas informować o podejmowanych działaniach w sprawie oraz o sposobie załatwienia sprawy. Załączamy mapę z zaznaczeniem przedmiotowego miejsca.

Informacje dot. oczekiwanego sposobu załatwienia sprawy

- W odpowiedzi każdorazowo proszę podać nasz numer sprawy widoczny w lewym górnym rogu pisma.
- W odpowiedzi proszę zachować numerację zgodną z numeracją zagadnień wprowadzoną we wniosku
- Odpowiedź proszę udzielić w formie tekstu otwartego (DOC, ODT, TXT), co umożliwi jego odczytanie również osobom z niepełnosprawnością narządu wzroku.
- Ponadto informuję, że decyzją Zarządu Stowarzyszenia korespondencja dotycząca spraw publicznych prowadzona przez Stowarzyszenie publikowana jest na stronach internetowych <https://kmr.org.pl>



Stowarzyszenie

**Kraków Miastem Rowerów**

---

Oświadczenie: Korespondencję w tej sprawie proszę kierować do mnie za pomocą środków komunikacji elektronicznej zgodnie z art. 39' ustawy z dnia 14 czerwca 1960 r. Kodeks postępowania administracyjnego (Dz. U. z 2000 r. Nr 98, poz. 1071, z późn. zm.).

Z poważaniem,  
Za Zarząd Stowarzyszenia,  
Łukasz Krzysztof Chruścicki  
*/podpisano elektronicznie/*

Otrzymują:

- Adresat
- a/a