

**Nazwa opracowania:**  
 Usługa projektowania bieżących zmian w stałej organizacji ruchu na drogach publicznych położonych na terenie miasta Krakowa w roku 2019: - Część II Rejon 2 - Kraków Południe (do rzeki Wisły włączając obiekty mostowe) - rejon miasta od strony Zakopanego.

**Zarządca Ruchu:**  
 URZĄD MIASTA KRAKOWA  
 WYDZIAŁ MIEJSKIEGO INŻYNIERA RUCHU  
 UL. WIELOPOLE 1, 31-072 KRAKÓW  
**Adres obiektu:**  
 ULICA: RYDLÓWKA, SKRZYŻECKIEGO, RZEMIEŚNICZA  
 MIASTO: KRAKÓW  
 WOJEWÓDZTWO: MAKOPOLSKIE

**Etap:** PROJEKT WYKONAWCZY **Numer projektu:** IR-02.7221.486.2019

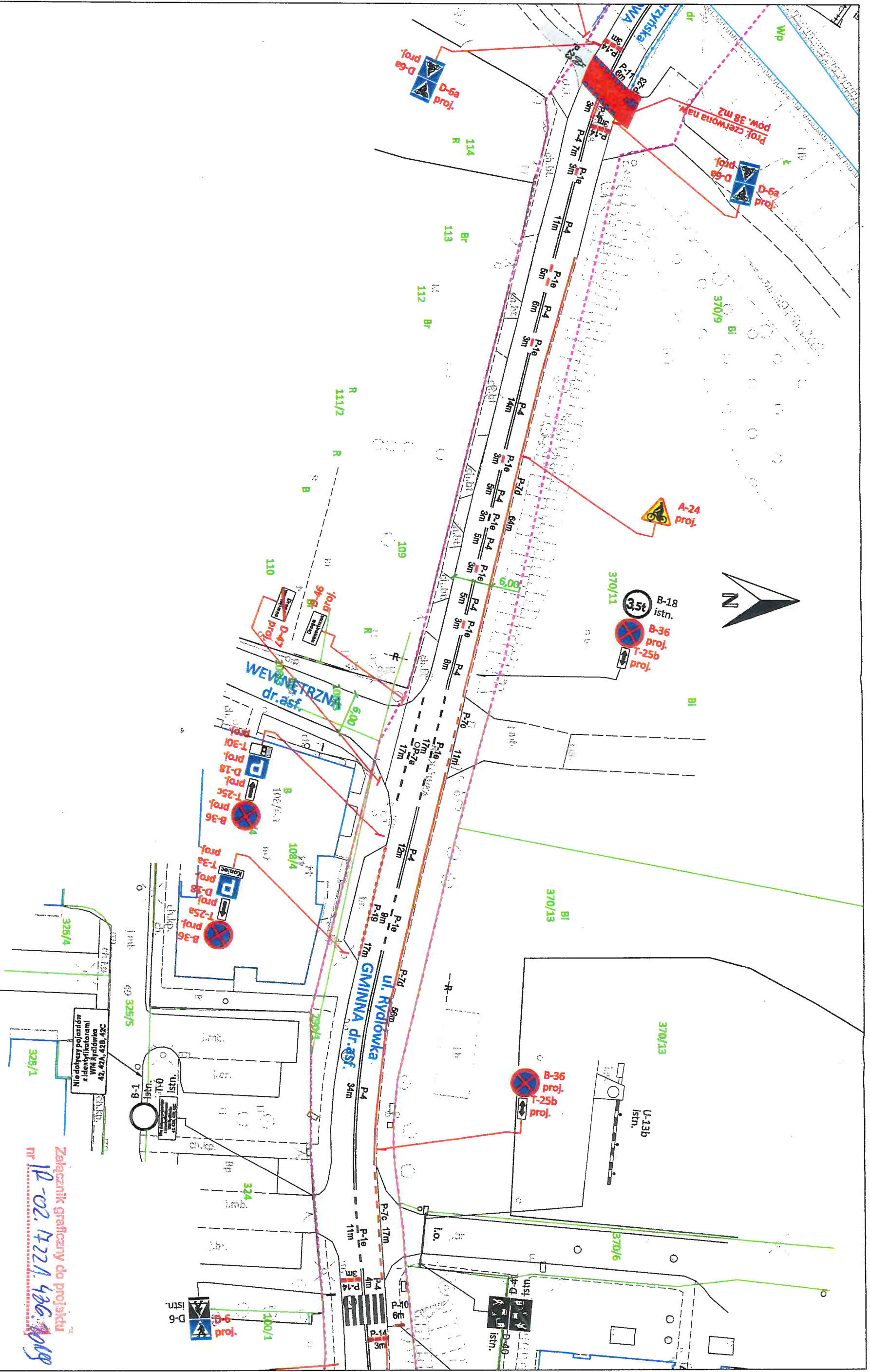
**Tytuł rysunku:** Plan orientacyjny **Skala:** 1:10000

**Projektował:** mgr inż. Dawid Kozłowski **Podpis:** *Dawid Kozłowski* **Miejsce opracowania:** Kraków

**Projektował:** mgr inż. Mateusz Gdowski **Podpis:** *Mateusz Gdowski* **Nr rys.:** OR

**Projektował:** inż. Mateusz Matkowski **Podpis:** *Mateusz Matkowski* **Data opracowania:** 07.2019





**Legenda:**

	- znaki pionowe projektowane
	- znaki pionowe istniejące
	- oznakowanie poziome projektowane
	- oznakowanie poziome istniejące
	- granica pasa drogi publicznej

**Nazwa opracowania:**  
 Usługa projektowania bieżących zmian w stajej organizacji ruchu na drogach publicznych położonych na terenie miasta Krakowa w roku 2019: - Część II Rejon 2 - Kraków Południe (do rzeki Wisły włączając obiekty mostowe) - rejon miasta od strony Zakopanego.

**Zarządca Ruchu:**  
 URZĄD MIASTA KRAKOWA  
 WYDZIAŁ MIEJSKIEGO INŻYNIERA RUCHU  
 UL. WIELOPOLE 1, 31-072 KRAKÓW

**Adres obiektu:**  
 ULICA: RYDLÓWKA  
 MIASTO: KRAKÓW  
 WOJEWÓDZTWO: MAŁOPOLSKIE

<b>Etap:</b>	PROJEKT WYKONAWCZY		
<b>Tytuł rysunku:</b>	Stara organizacja ruchu		
<b>Projektował:</b>	mgr inż. Dawid Kozłowski	<b>Podpis:</b>	
<b>Projektował:</b>	mgr inż. Mateusz Gdowski	<b>Podpis:</b>	
<b>Projektował:</b>	inż. Mateusz Malkowski	<b>Podpis:</b>	

**Numer projektu:** IR-02.7221.486.2019

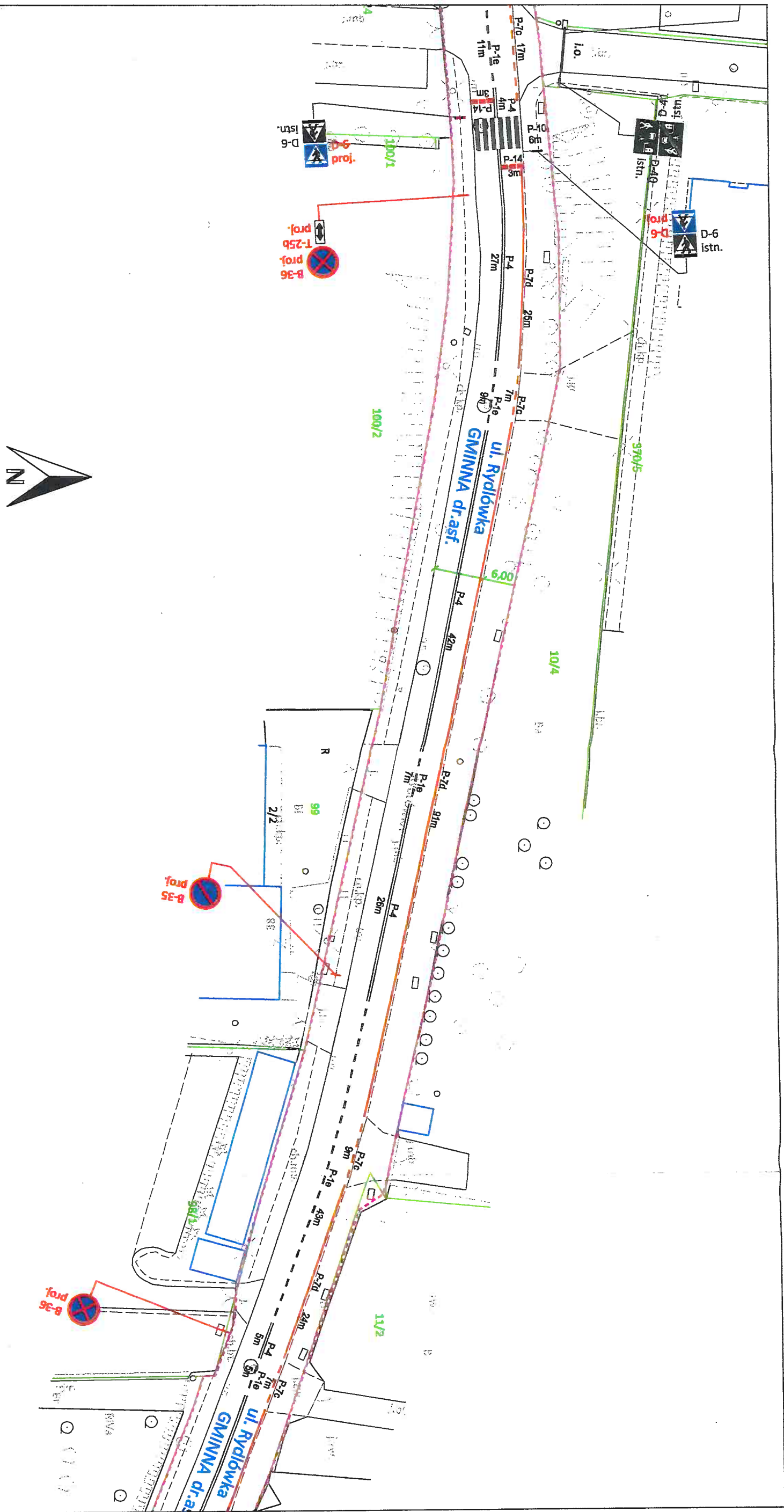
**Skala:** 1:500

**Miejsce opracowania:** Kraków

**Nr rys.:** 3

**Data opracowania:** 07.2019

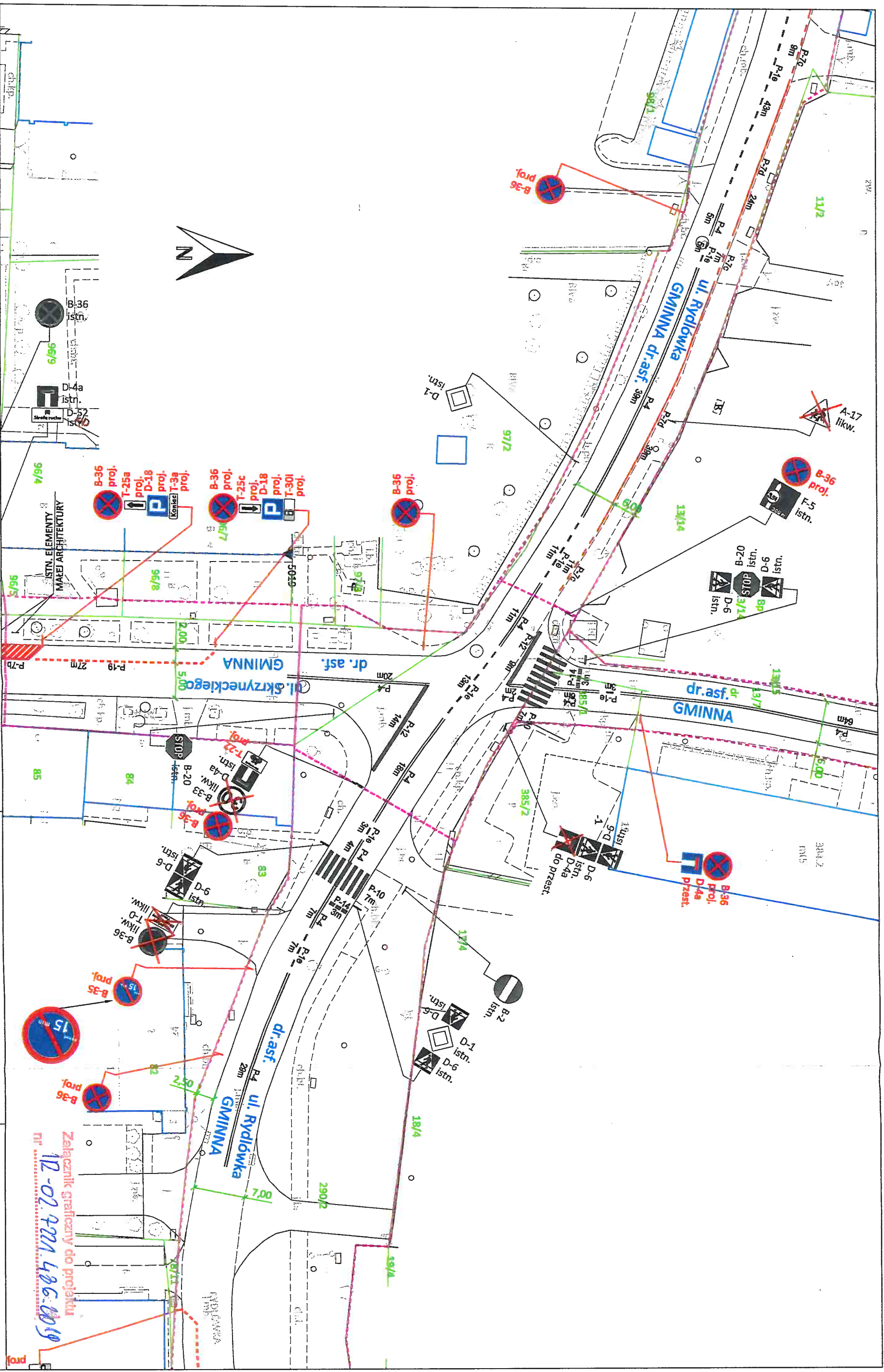
Załącznik graficzny do projektu  
 IR-02.7221.486.2019



Załącznik graficzny do projektu  
 IR-02.9721.486.2019  
 Nr 4

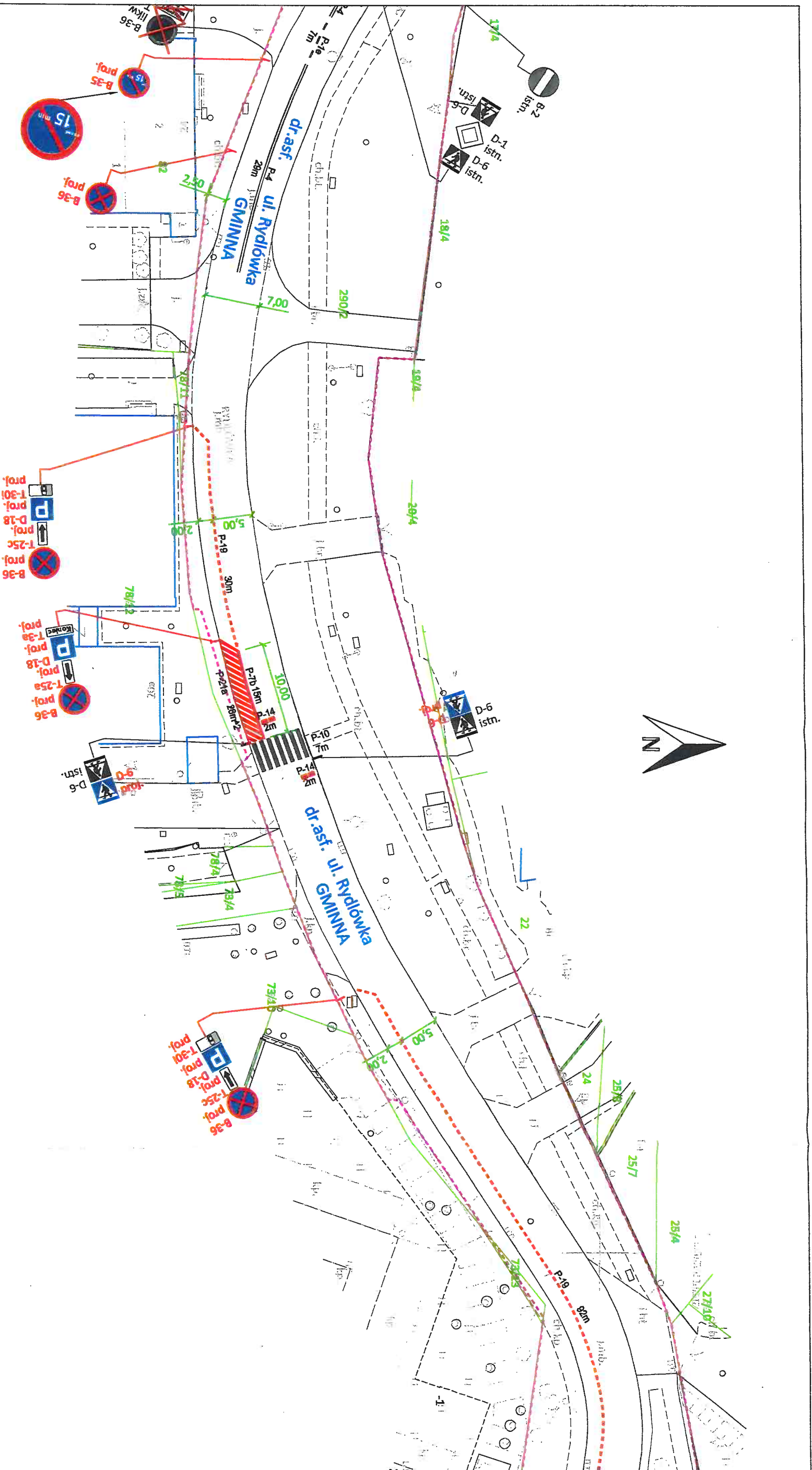
<p><b>Legenda:</b></p> <ul style="list-style-type: none"> <li> D-6 - znaki pionowe projektowane</li> <li> D-6 proj. - znaki pionowe istniejące</li> <li> P-4 - oznakowanie poziome projektowane</li> <li> P-4 - oznakowanie poziome istniejące</li> <li> - granica pasa drogi publicznej</li> </ul>	<p><b>Nazwa opracowania:</b></p> <p>Usługa projektowania bieżących zmian w strefie organizacji ruchu na drogach publicznych położonych na terenie miasta Krakowa w roku 2019: - Część II Rejon 2 - Kraków Południe (do rzeki Wisły włączając obiekty mostowe) - rejon miasta od strony Zakopanego.</p>	<p><b>Zarządca Ruchu:</b></p> <p>URZĄD MIASTA KRAKOWA          WYDZIAŁ MIEJSKIEGO INŻYNIERA RUCHU          UL. WIELOPOLE 1, 31-072 KRAKÓW</p> <p><b>Adres obiektu:</b></p> <p>ULICA: RYDLÓWKA          MIASTO: KRAKÓW          WOJEWÓDZTWO: MAŁOPOLSKIE</p>	<p><b>Etap:</b> PROJEKT WYKONAWCZY</p> <p><b>Tytuł rysunku:</b> Stała organizacja ruchu</p> <p><b>Projektował:</b> mgr inż. Dawid Kozłowski</p> <p><b>Projektował:</b> mgr inż. Mateusz Gdowski</p> <p><b>Projektował:</b> inż. Mateusz Malkowski</p>	<p><b>Numer projektu:</b> IR-02.7221.486.2019</p> <p><b>Skala:</b> 1:500</p> <p><b>Miejsce opracowania:</b> Kraków</p> <p><b>Nr rys.:</b> 4</p> <p><b>Data opracowania:</b> 07.2019</p>
---	--	---	---	---





<b>Legenda:</b> - znaki pionowe projektowane - znaki pionowe projektowane - znaki pionowe istniejące - oznakowanie poziome projektowane - oznakowanie poziome projektowane - oznakowanie poziome istniejące - granica pasa drogi publicznej	
<b>Nazwa opracowania:</b> Usługa projektowania bieżących zmian w stacji organizacji ruchu na drogach publicznych położonych na terenie miasta Krakowa w roku 2019: - Część II Region 2 - Kraków Południe (do rzeki Wisły włączając obiekty mostowe) - region miasta od strony Zakopanego.	
<b>Zarządca Ruchu:</b> URZĄD MIASTA KRAKOWA WYDZIAŁ MIĘSKIEGO INŻNIERIA RUCHU UL. WIELOPOLE 1, 31-072 KRAKÓW	
<b>Adres obiektu:</b> ULICA: RYDLÓWKA MIASTO: KRAKÓW WOJEWÓDZTWO: MAŁOPOLSKIE	
<b>Etap:</b> PROJEKT WYKONAWCZY	
<b>Tytuł rysunku:</b> Stacja organizacji ruchu	
<b>Projektował:</b> mgr inż. Dawid Kozłowski	<b>Podpis:</b> 
<b>Projektował:</b> mgr inż. Mateusz Gdowski	<b>Podpis:</b> 
<b>Projektował:</b> inż. Mateusz Matkowski	<b>Podpis:</b> 
<b>Numer projektu:</b> IR-02.7221.486.2019	
<b>Skala:</b> 1:500	<b>Miejsce opracowania:</b> Kraków
<b>Nr rys.:</b> 5	<b>Data opracowania:</b> 07.2019

Załącznik graficzny do projektu  
 nr 12-02.7221.486.2019



**Legenda:**

	D-6 - znaki pionowe projektowane
	D-6 - znaki pionowe istniejące
	B-35 - oznakowanie poziome projektowane
	B-36 - oznakowanie poziome istniejące
	5m - granica pasa drogi publicznej

**Nazwa opracowania:**  
Usługa projektowania bieżących zmian w stałej organizacji ruchu na drogach publicznych położonych na terenie miasta Krakowa w roku 2019: - Część II Rejon 2 - Kraków Południe (do rzeki Wisły włączając obiekty mostowe) - rejon miasta od strony Zakopanego.

**Zarządca Ruchu:**  
URZĄD MIASTA KRAKOWA  
WYDZIAŁ MIEJSKIEGO INŻYNIERA RUCHU  
UL. WIELOPOLE 1, 31-072 KRAKÓW

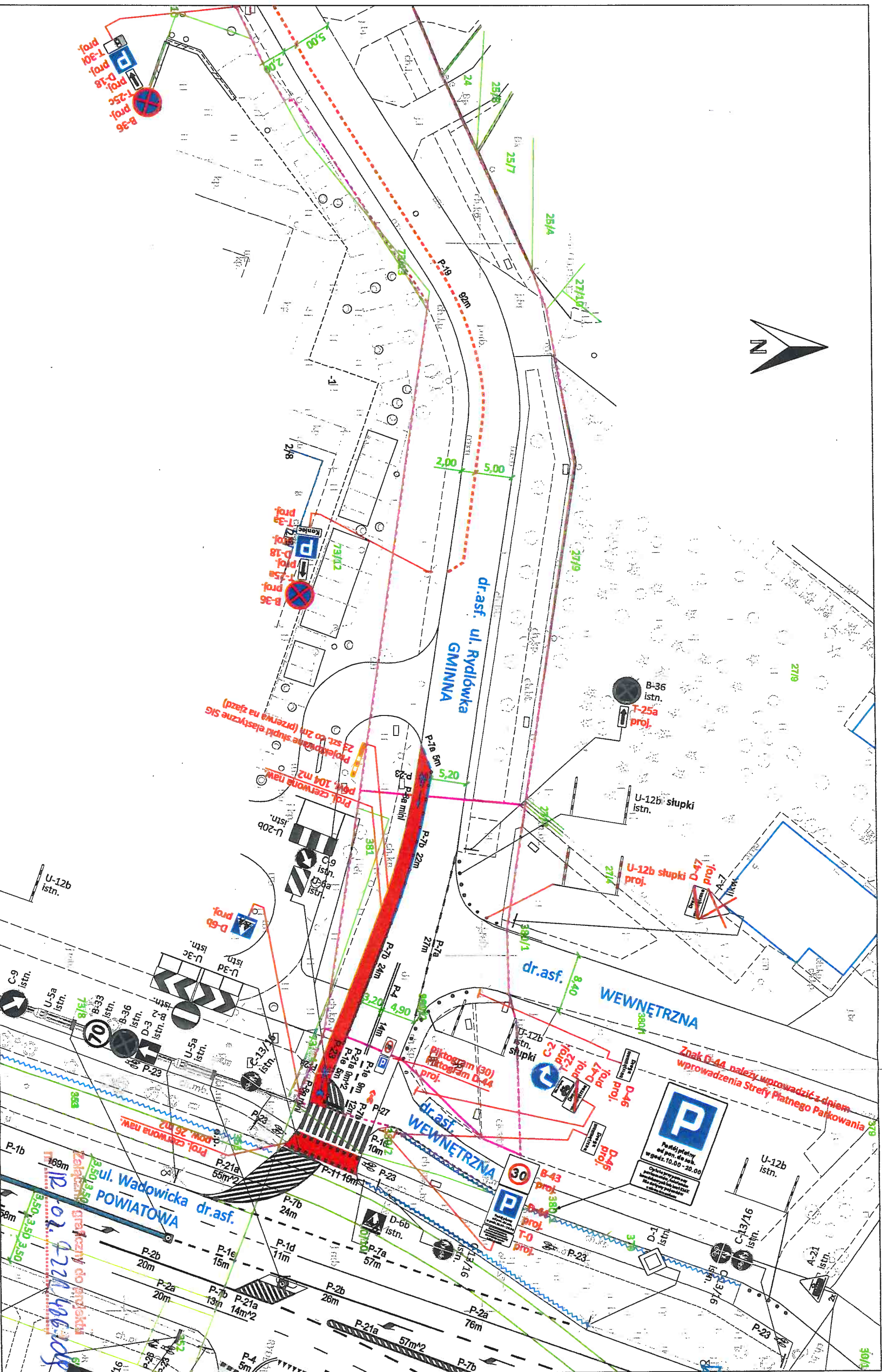
**Adres obiektu:**  
ULICA: RYDLÓWKA  
MIASTO: KRAKÓW  
WOJEWÓDZTWO: MAŁOPOLSKIE

<b>Etap:</b>	<b>PROJEKT WYKONAWCZY</b>	
<b>Tytuł rysunku:</b>	Stała organizacja ruchu	
<b>Projektował:</b>	mgr inż. Dawid Kozłowski	<b>Podpis:</b>
<b>Projektował:</b>	mgr inż. Mateusz Gdowski	<b>Podpis:</b>
<b>Projektował:</b>	inż. Mateusz Maikowski	<b>Podpis:</b>

<b>Numer projektu:</b>	IR-02.7221.486.2019
<b>Skala:</b>	<b>1:500</b>
<b>Miejsce opracowania:</b>	Kraków
<b>Nr rys.:</b>	<b>6</b>
<b>Data opracowania:</b>	07.2019

Załącznik graficzny do projektu  
IR-01.4221.486.2019





**Legenda:**

- D-6 - znaki pionowe projektowane
- D-6 istn. - znaki pionowe istniejące
- P-4 - oznakowanie poziome projektowane
- P-4 istn. - oznakowanie poziome istniejące
- granica pasa drogi publicznej

**Nazwa opracowania:**  
 Usługa projektowania bieżących zmian w stajni organizacji ruchu na drogach publicznych położonych na terenie miasta Krakowa w roku 2019: - Część II Rejon 2 - Kraków Południe (do rzeki Wisły włączając obiekty mostowe) - rejon miasta od strony Zakopanego.

**Zarządca Ruchu:**  
 URZĄD MIASTA KRAKOWA  
 WYDZIAŁ MIEJSKIEGO INŻYNIERA RUCHU  
 UL. WIELOPOLE 1, 31-072 KRAKÓW

**Adres obiektu:**  
 ULICA: RYDLÓWKA  
 MIASTO: KRAKÓW  
 WOJEWÓDZTWO: MAŁOPOLSKIE

**Etap:** PROJEKT WYKONAWCZY

**Tytuł rysunku:** Stajnia organizacja ruchu

**Projektował:** mgr inż. Dawid Kozłowski

**Projektował:** mgr inż. Mateusz Gdowski

**Projektował:** inż. Mateusz Malkowski

**Numer projektu:** IR-02.7221.486.2019

**Skala:** 1:500

**Miejsce opracowania:** Kraków

**Nr rys.:** 7

**Data opracowania:** 07.2019

*Załącznik graficzny do projektu*  
 12.01.2019